

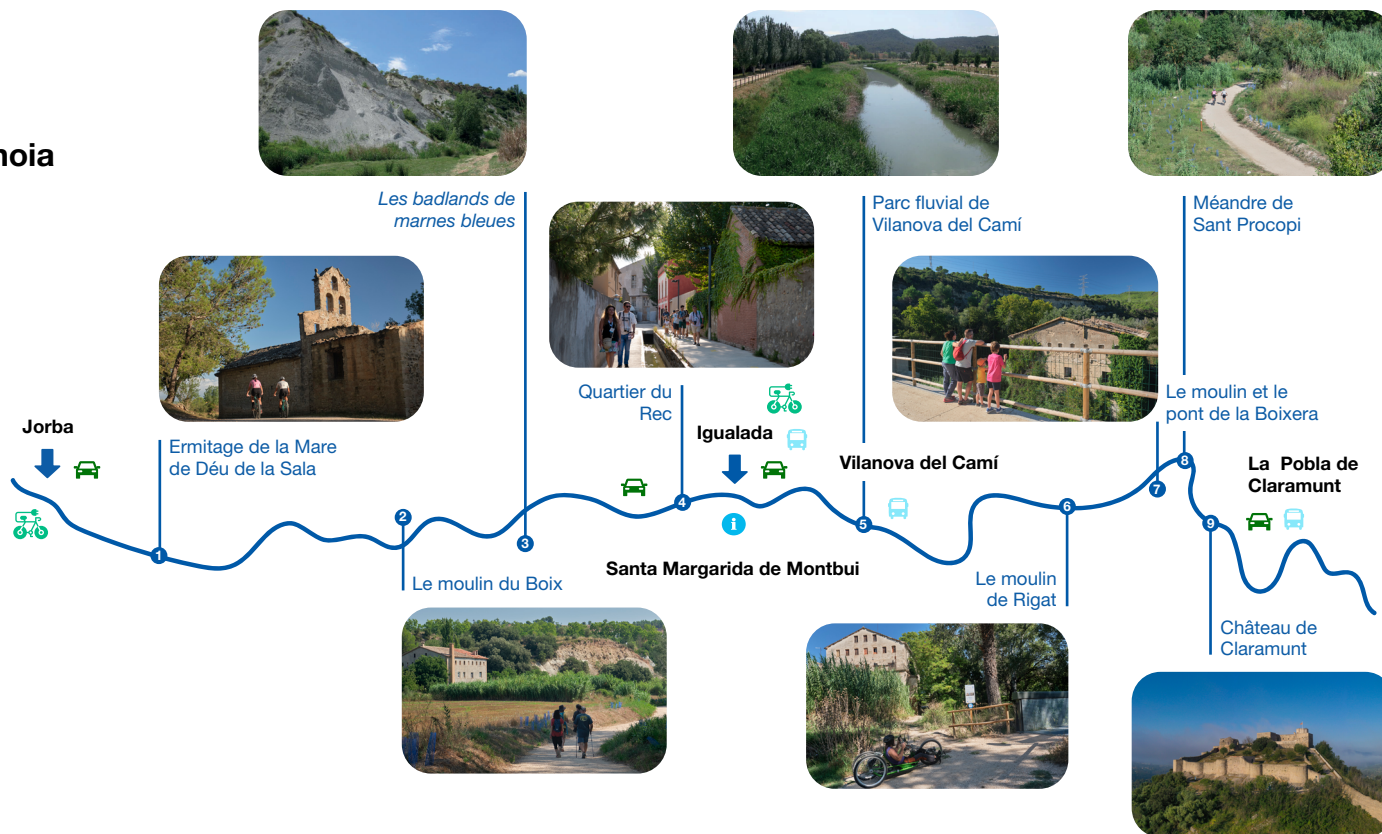
# Via Blava Anoia

19 kilomètres pour profiter de la nature à pied ou à vélo “tout au long” de la rivière Anoia



La Via Blava Anoia est le premier tronçon du réseau Vies Blaves Barcelona, un projet de plus de 250 km de chemins accessibles à pied et à vélo qui longera les rivières Llobregat, Anoia et Cardener.

La phase 1 relie les communes de Jorba et La Pobla de Claramunt sur un parcours de 19 km, **traversant des espaces naturels, culturels et urbains d'une grande valeur paysagère et environnementale**. Profitez de la mobilité durable et du contact avec la nature.




## QUÉ TROUVEZ-VOUS TOUT AU LONG DU CHEMIN?

Un parcours autour des points d'intérêts les plus emblématiques.

- 1 Ermitage de la Mare de Déu de la Sala.** Petit temple roman entouré par la nature, idéal pour faire une arrêt.
- 2 Le moulin du Boix.** Ancien moulin situé près de la rivière, souvenir du passé industriel de la région.
- 3 Les badlands de marnes bleues.** Des formations géologiques uniques qui donnent au paysage un aspect presque lunaire.
- 4 Quartier du Rec.** Quartier historique avec ses canaux et ses anciennes tanneries, aujourd'hui transformé en espaces culturels.
- 5 Parc fluvial de Vilanova del Camí.** Espace naturel avec des chemins et des espaces verts idéaux pour se promener et observer la faune.
- 6 Le moulin de Rigat.** Le moulin traditionnel lié à l'utilisation de l'eau pour l'industrie locale.
- 7 Le moulin et le pont de la Boixera.** Tronçon sinueux de la rivière Qui offre une grande richesse paysagère et naturelle.
- 8 Méandre de Sant Procopi.** Courbe fluviale entourée de végétation et de tranquillité.
- 9 Château de Claramunt.** Il se dresse sur une colline et domine le point où la gorge de la rivière Anoia tombe dans le bassin d'Òdena.

# Que faire dans l'Anoia

Au-delà de la Via Blava, vous trouverez une plusieurs activités pour compléter votre expérience : musées, châteaux, itinéraires, piscines naturelles et beaucoup plus encore!




Château de Claramunt



Château de Tous



Château de la Tossa de Montbui



Château de Boixadors



Château d'Òdena



Tour de la Manresana



Château de Jorba



Musée du cuir d'Igualada



Quartier du Rec à Igualada



Musée Molí Paperer de Capellades



Basilique Santa Maria d'Igualada



Musée du Traginer, Igualada



C.R.A.R.C.



Centre de restauration et d'interprétation paléontologique



Parc préhistorique de l'Abric Romani, Capellades



Centre d'interprétation de Sant Ignasi de Loiola



Les botigues de Calaf



Observatori de Pujalt



La Fou de Tous



Chutes d'eau de Cabrera



Puits de Nafre



Santa Càndia



Montserrat



Châteaux



Monuments



Nature



Offices de tourisme



Parkings



Transports publics



Point de chargement



Découvrez d'autres itinéraires à pied ou à vélo dans la région de l'Anoia.

**ABONNEZ-VOUS À LA NEWSLETTER**